

Total number of printed pages-11

1 (Sem-4) GGY 2

2025

GEOGRAPHY

Paper : GGY0400204

(Geography of India)

Full Marks : 45

Time : Two hours

The figures in the margin indicate full marks for the questions.

Answer **either** in English **or** in Assamese.

1. Multiple choice-type question : 1×5=5

বহু বিকল্প ভিত্তিক প্রশ্ন :


- (a) The special status of Jammu and Kashmir under Article 370 was revoked in which year?

(i) 2018

(ii) 2019

(iii) 2020

(iv) 2021



অনুচ্ছেদ ৩৭০ অনুসৰি জন্মু আৰু কাশ্মীৰৰ বিশেষ স্থিতি
কোনটো বছৰত উঠাই লোৱা হৈছিল?

(i) ২০১৮

(ii) ২০১৯

(iii) ২০২০

(iv) ২০২১



(b) Which regional organization does India belong to that promotes cooperation among South Asian countries?

(i) ASEAN

(ii) QUAD

(iii) SAARC

(iv) BRICS

দক্ষিণ এছিয়াৰ দেশসমূহৰ মাজত সহযোগিতা আগবঢ়োৱা
কোনটো আঞ্চলিক সংগঠনৰ লগত ভাৰত জড়িত?

(i) ASEAN

(ii) QUAD

(iii) SAARC

(iv) BRICS

(c) Which river originates from Amarkantak Plateau?

(i) Ganga

(ii) Godavari

(iii) Narmada

(iv) Yamuna


অমৰকণ্টক মালভূমিৰ পৰা কোনখন নদী উৎপন্ন হৈছে?

(i) গংগা

(ii) গোদাবৰী

(iii) নৰ্মদা

(iv) যমুনা



(d) Laterite soils are best suited for growing which of the following crops?

(i) Wheat

(ii) Rice

(iii) Tea and Coffee

(iv) Sugarcane

লোটাৰাইট মাটি কোনবিধ শস্যৰ বাবে আটাইতকৈ বেছি
উপযোগী?

- (i) গম
- (ii) ধান
- (iii) চাহ আৰু কফি
- (iv) কুঁহিয়াৰ

(e) According to the 2011 Census, which
state has the highest population in
India ?

- (i) Maharashtra
- (ii) Bihar
- (iii) Uttar Pradesh
- (iv) West Bengal

২০১১ চনৰ লোকপিয়ল অনুসৰি ভাৰতৰ কোনখন ৰাজ্যত
সৰ্বাধিক জনসংখ্যা আছে?

- (i) মহাৰাষ্ট্ৰ
- (ii) বিহাৰ
- (iii) উত্তৰপ্ৰদেশ
- (iv) পশ্চিমবংগ

2. Answer the following questions in very short :
(any five) $2 \times 5 = 10$

তলত দিয়া প্ৰশ্নবোৰৰ অতি চমুকৈ উত্তৰ দিয়াঃ
(যিকোনো পাঁচটা)

(a) Why is the Standard Meridian of India
important, and where is it located ?

ভাৰতৰ মান সময়ৰেখা কিয় গুৰুত্বপূৰ্ণ, আৰু ই ক'ত
অৱস্থিত ?

(b) What is the significance of the Indian
Ocean Dipole in influencing India's
monsoon ?

ভাৰতৰ মৌচুমী বৰষুণৰ ওপৰত ভাৰত মহাসাগৰ দ্বিপৌ
(Dipole)-ৰ প্ৰভাৱৰ বিষয়ে লিখা।

(c) Why is the Kosi River called the 'Sorrow
of Bihar', and what are its effects ?

কোশী নদী কিয় 'বিহাৰৰ দুখ' বুলি কোৱা হয় আৰু ইয়াৰ
প্ৰভাৱ কি ?

(d) Which place receives the highest rainfall
in India, and what are the reasons for
this ?

ভাৰতত সৰ্বাধিক বৰষুণ হোৱা স্থান কোনখন আৰু তাৰ কাৰণবোৰ কি কি?

- (e) Which state has the highest literacy rate in India, and what are the reasons behind it?

ভাৰতত কোনখন ৰাজ্যত সৰ্বাধিক সাক্ষৰতাৰ হাৰ আছে আৰু ইয়াৰ কাৰণবোৰ কি কি?

- (f) Which language is spoken by the highest number of people in India, and in which states is it dominant?

ভাৰতত আটাইতকৈ বেছি লোকৰ দ্বাৰা কোৱা ভাষা কোনটো আৰু কোনখন ৰাজ্যৰ ই প্ৰধান ভাষা?

- (g) Which state is the largest producer of rice in India, and what factors support its production?

ভাৰতত কোনখন ৰাজ্যত ধানৰ উৎপাদন আটাইতকৈ বেছি হয় আৰু কোনবোৰ কাৰকে এই উৎপাদনত সহায় কৰিছে?

- (h) Which energy source contributes the most to India's electricity generation, and why is it important?

ভাৰতত বৈদ্যুতিক শক্তি উৎপাদনত আটাইতকৈ বেছি অৱদান থকা শক্তিৰ উৎসটো কি, আৰু ই কিয় গুৰুত্বপূৰ্ণ?

- (i) Why is Bengaluru called the 'Silicon Valley of India,' and which industries dominate there?

বেংগালুৰু কিয় 'ভাৰতৰ ছিলিকন ভেলি' বুলি কোৱা হয়, আৰু তাত কোনবোৰ উদ্যোগ প্ৰধানতঃ দেখা যায়?

- (j) Why is Barren Island important in India's geography, and where is it located?

ভাৰতৰ ভৌগোলিক অৱস্থিতিত বাৰেণ দ্বীপ কিয় গুৰুত্বপূৰ্ণ আৰু ই ক'ত অৱস্থিত?

3. Answer the following questions in short :
(any four) $5 \times 4 = 20$

তলত দিয়া প্ৰশ্নবোৰৰ চমুকৈ উত্তৰ দিয়া : (যিকোনো চাৰিটা)

- (a) Why is the location of India considered strategically important?

ভাৰতৰ অৱস্থানক কিয় কৌশলগতভাৱে গুৰুত্বপূৰ্ণ বুলি
গণ্য কৰা হয়?

(b) Name the major physiographic divisions
of India.

ভাৰতৰ প্ৰধান ভূ-প্ৰাকৃতিক অঞ্চলসমূহৰ নাম লিখা।

(c) Why are the Western Ghats considered
a biodiversity hotspot?

পশ্চিমঘাটক কিয় জীৱবৈচিত্ৰ্য হটস্পট বুলি কোৱা হয়?

(d) What are the major factors influencing
the distribution of population in India?

ভাৰতৰ জনসংখ্যাৰ বিস্তৰণক প্ৰভাৱিত কৰা মুখ্য
কাৰণসমূহ কি কি?

(e) What is the significance of renewable
energy sources in India's power sector?

ভাৰতৰ শক্তি খণ্ডত পুনৰুৎপাদনযোগ্য শক্তিৰ গুৰুত্ব কি?

(f) What is the significance of the
Ayushman Bharat scheme in India's
healthcare system?

ভাৰতৰ স্বাস্থ্য ব্যৱস্থাত আয়ুৰ্হমান ভাৰত আঁচনিখনৰ গুৰুত্ব
কি?

(g) What are the advantages of the Golden
Quadrilateral highway project?

গোল্ডেন কোৱাড্ৰিলেটাৰেল ৰাষ্ট্ৰীয় ঘাইপথ প্ৰকল্পৰ
সুবিধাসমূহ কি?

(h) How does Indian Railways contribute
to economic development?

ভাৰতীয় ৰেলপথে অৰ্থনৈতিক উন্নয়নত কেনেদৰে অৱদান
যোগাইছে?

4. Answer the following essay type questions :

(any one)

10×1=10


তলত দিয়া ৰচনাধৰ্মী প্ৰশ্নবোৰৰ উত্তৰ দিয়া : (যিকোনো এটা)

(a) Analyze the geopolitical significance of
India's location in South Asia and its
impact on international relations.

দক্ষিণ এছিয়াত ভাৰতৰ অৱস্থানৰ ভূ-ৰাজনৈতিক গুৰুত্বৰ
বিষয়ে বিশ্লেষণ কৰা আৰু ইয়াৰ আন্তঃৰাষ্ট্ৰীয় সম্পৰ্কত
প্ৰভাৱ কি?

- (b) Discuss the role of India's physiographic divisions in shaping regional climate patterns and economic activities.

ভাৰতৰ ভূ-প্ৰাকৃতিক অঞ্চলসমূহে কিদৰে আঞ্চলিক জলবায়ু আৰু অৰ্থনৈতিক কাৰ্যকলাপক প্ৰভাৱিত কৰে, আলোচনা কৰা।



- (c) Examine the causes and consequences of population growth in India and suggest sustainable solutions.

ভাৰতত জনসংখ্যা বৃদ্ধিৰ কাৰণ আৰু তাৰ পৰিণামৰ বিষয়ে পৰীক্ষা কৰা আৰু বহনক্ষম সমাধানৰ ক্ষেত্ৰত পৰামৰ্শ আগবঢ়োৱা।

- (d) Critically assess the role of education and literacy in India's socio-economic development.

ভাৰতৰ আৰ্থ-সামাজিক উন্নয়নত শিক্ষাৰ আৰু সাক্ষৰতাৰ ভূমিকা সমালোচনামূলকভাৱে পৰ্যালোচনা কৰা।

- (e) Examine the role of agriculture and industry in India's economic development, highlighting regional disparities.

ভাৰতৰ অৰ্থনৈতিক উন্নয়নত কৃষি আৰু উদ্যোগৰ ভূমিকাৰ বিষয়ে আলোচনা কৰা আৰু অঞ্চলভিত্তিক বৈষম্যসমূহ আলোকপাত কৰি ভাৰতৰ অৰ্থনৈতিক কৃষি আৰু উদ্যোগৰ ভূমিকাৰ বিষয়ে পৰ্যালোচনা কৰা।

